

ITINÉRAIRE HORAIRE


KM		ÉTAPE 11		HORAIRES			
À parcourir	Parcourus			Caravane	39 km/h	37 km/h	35 km/h
CREUSE (23)							
		VC	ÉVAUX-LES-BAINS (VC-D996) 	09:20	11:20	11:20	11:20
		D996	Les Fresses (SAINT-JULIEN-LA-GENÊTE)				
211	0		ÉVAUX-LES-BAINS 	09:30	11:30	11:30	11:30
208.6	2.4		FONTANIÈRES	09:34	11:34	11:34	11:34
204	7		La Combe (ROUGNAT)	09:42	11:41	11:41	11:42
200.8	10.2		ROUGNAT	09:47	11:46	11:46	11:47
200.1	10.9		La Côte des Vergnes (ROUGNAT)	09:49	11:47	11:48	11:49
199.3	11.7		AUZANCES (D996-VC-D988)	09:50	11:48	11:49	11:50
194.9	16.1	D988	Carrefour D988-D4	09:57	11:55	11:56	11:57
190.5	20.5	D4	Le Mas	10:05	12:02	12:03	12:05
188.8	22.2		DONTREIX	10:08	12:04	12:06	12:08
187.4	23.6		Matroux	10:10	12:06	12:08	12:10
PUY-DE-DÔME (63)							
182.8	28.2	D206	MONTEL-DE-GELAT (D206-D13-D82)	10:18	12:13	12:16	12:18
181.2	29.8	D82	Crosacoigne	10:21	12:16	12:18	12:21
172.6	38.4		CONDAT-EN-COMBRILLE	10:36	12:29	12:32	12:36
161.1	49.9		Carrefour D82-D204	10:55	12:47	12:51	12:55
160.8	50.2	D204	HERMENT (D204-D565-D987)	10:56	12:47	12:51	12:56
155.1	55.9	D987	LASTIC	11:06	12:56	13:01	13:06
154.2	56.8		Chez Rozier	11:07	12:57	13:02	13:07
148.3	62.7		Moulins d'Artiges	11:17	13:06	13:12	13:17
146.4	64.6		BOURG-LASTIC (D987-D2089-D987)	11:21	13:09	13:15	13:21
146	65		BOURG-LASTIC 	11:21	13:10	13:15	13:21
140.3	70.7		Les Gannes (D987-D73 C)	11:31	13:19	13:25	13:31
138.7	72.3	D73 C	MESSEIX (D73 C-D73)	11:34	13:21	13:27	13:34
134	77	D73	Chalameyroux	11:42	13:28	13:35	13:42
131.2	79.8		Côte de Mouilloux 	11:47	13:33	13:39	13:47
129.7	81.3		Le Bachou (SINGLES)	11:49	13:35	13:42	13:49
127.4	83.6		La Guinguette (SINGLES)	11:53	13:39	13:46	13:53
126.3	84.7		La Cabane (SINGLES)	11:55	13:40	13:47	13:55
121.4	89.6		LARODDE	12:03	13:48	13:55	14:03
121.3	89.7		Côte de Larodde 	12:04	13:48	13:55	14:04
118.5	92.5		Fouroux	12:08	13:52	14:00	14:08
114.7	96.3		TRÉMOUILLE-SAINT-LOUP	12:15	13:58	14:06	14:15
112.4	98.6		Carrefour D73-D922	12:19	14:02	14:10	14:19
CANTAL (15)							
110.1	100.9	D922	La Pradelle	12:23	14:05	14:14	14:23
108.1	102.9		LANOBRE	12:26	14:08	14:17	14:26
102.9	108.1		Granges	12:35	14:16	14:25	14:35
102.4	108.6		BORT-LES-ORGUES	12:36	14:17	14:26	14:36
CORRÈZE (19)							
99.1	111.9		Saint-Thomas	12:42	14:22	14:31	14:42
CANTAL (15)							
93.6	117.4		YDES	12:51	14:30	14:40	14:51
73.1	137.9		Carrefour D922-D678	13:26	15:02	15:13	15:26
73	138	D678	LE VIGEAN	13:27	15:02	15:14	15:27

DISTANCE DÉPART FICTIF


DÉPART RÉEL

4,5 km



COLS OU CÔTES OU ARRIVÉE EN ALTITUDE


 **km 79,8 - Côte de Mouilloux**
Montée de 1,9 km à 6,3 %

 **km 89,7 - Côte de Larodde**
Montée de 3,8 km à 6 %

 **km 168,7 - Col de Néronne**
Montée de 3,8 km à 9,1 %

 **km 180 - Puy Mary Pas de Peyrol**
Montée de 5,4 km à 8,1 %

 **km 196,4 - Col de Pertus**
 Montée de 4,4 km à 7,9 %

 **km 208,2 - Col de Font de Cère**
Montée de 3,3 km à 5,8 %

RELAIS-ÉTAPE

Parking Font d'Alagnon
15300 Le Lioran

Km 210,1

ITINÉRAIRE HORS COURSE

Évacuation dès le parking hors course (pas d'emprunt du parcours). Quitter l'avenue de Budelle par le Faubourg Monneix en direction de la D915 vers Chambonchar puis la D4, la D502, la D2144 en direction de l'entrée n°12-1 de l'A71 vers l'A89. À hauteur de Clermont-Ferrand, quitter l'A71 pour emprunter l'A75. Quitter l'A75 sortie n°23 Massiac et continuer sur la N122 et la D67.

Point d'insertion sur le parcours

de la course : carrefour D67-Font d'Alagnon à 800 m de la ligne d'arrivée.

Distance totale : 208 km

RESTRICTION CARAVANE

Km 209 - Le Lioran

Route étroite et à forts pourcentages. Dérivation des véhicules hors gabarit au km 202.



ITINÉRAIRE HORAIRE

KM		ÉTAPE 11		HORAIRES			
À parcourir	Parcourus			Caravane	xxx km/h	xxx km/h	xxx km/h
69.9	141.1		Neyrecombe	13:32	15:07	15:19	15:32
66.2	144.8		Pons (ANGLARDS-DE-SALERS)	13:38	15:13	15:25	15:38
65.7	145.3		Carrefour D678-D12	13:39	15:13	15:25	15:39
64	147	D12	La Prade (MOUSSAGES)	13:42	15:16	15:28	15:42
62.8	148.2		Maleprade (ANGLARDS-DE-SALERS)	13:44	15:18	15:30	15:44
61.3	149.7		LES ALDIÈRES	13:47	15:20	15:33	15:47
59.3	151.7		Metric	13:50	15:23	15:36	15:50
58.9	152.1		Colture	13:51	15:24	15:36	15:51
57.3	153.7		SAINT-VINCENT-DE-SALERS	13:53	15:26	15:39	15:53
53.2	157.8		LE VAULMIER	14:00	15:33	15:46	16:00
52.6	158.4		Malprengere	14:01	15:34	15:47	16:01
51	160		Le Furgoux	14:04	15:36	15:49	16:04
50.6	160.4		Les Caves	14:05	15:37	15:50	16:05
46.8	164.2		LE FALGOUX (D12-D37)	14:11	15:43	15:56	16:11
42.3	168.7	D680	Col de Néronne (1242 m) 	14:19	15:50	16:04	16:19
42.3	168.7	D37	Carrefour D37-D680	14:19	15:50	16:04	16:19
31	180		Puy Mary Pas de Peyrol (1589 m) 	14:39	16:11	16:27	16:44
31	180		Carrefour D680-D17	14:39	16:07	16:22	16:39
29.3	181.7	D17	COL DE REDONDET	14:41	16:13	16:29	16:46
22.4	188.6		Rudez	14:53	16:21	16:37	16:54
19.7	191.3		MANDAILLES-SAINT-JULIEN (D17-D317)	14:58	16:24	16:40	16:58
14.6	196.4	D317	Col de Pertus (1309 m)  	15:07	16:31	16:48	17:06
9.1	201.9		SAINT-JACQUES-DES-BLATS (D317-N122)	15:16	16:40	16:57	17:16
6	205	N122	Carrefour N122-D67	15:21	16:45	17:02	17:21
3.3	207.7	D67	Carrefour D67-VC	15:26	16:49	17:06	17:26
2.8	208.2	VC	Col de Font de Cère 	15:27	16:50	17:07	17:27
0.8	210.2		Carrefour VC-D67	15:30	16:53	17:10	17:30
0	211	D67	LE LIORAN 	15:32	16:54	17:12	17:31